

<p>Lewostronna matryca sytuacji</p>	<p>Mapa sytuacyjno-wys. w skali 1:1000. Pomiar uzupełniający w marcu 1996 r. PGG TOPQS w Układ poziomylokalny, poziom odniesienia Kronstadt</p>
<p>gm. Jedwabno woj. olsztyńskie</p>	<p>WARCHAŁY KIEROWNIK Biura Rozwoju i Ochrony Środowiska <i>Mariusz Kulas</i></p>
<p>Zościnność z oryginałem stwierdzam Jedwabno, dn. 14 WRZ. 2017 Urząd Gminy Jedwabno ul. Warmińska 2 12-122 Jedwabno tel. (89) 621 30 80, fax (89) 621 30 94</p>	



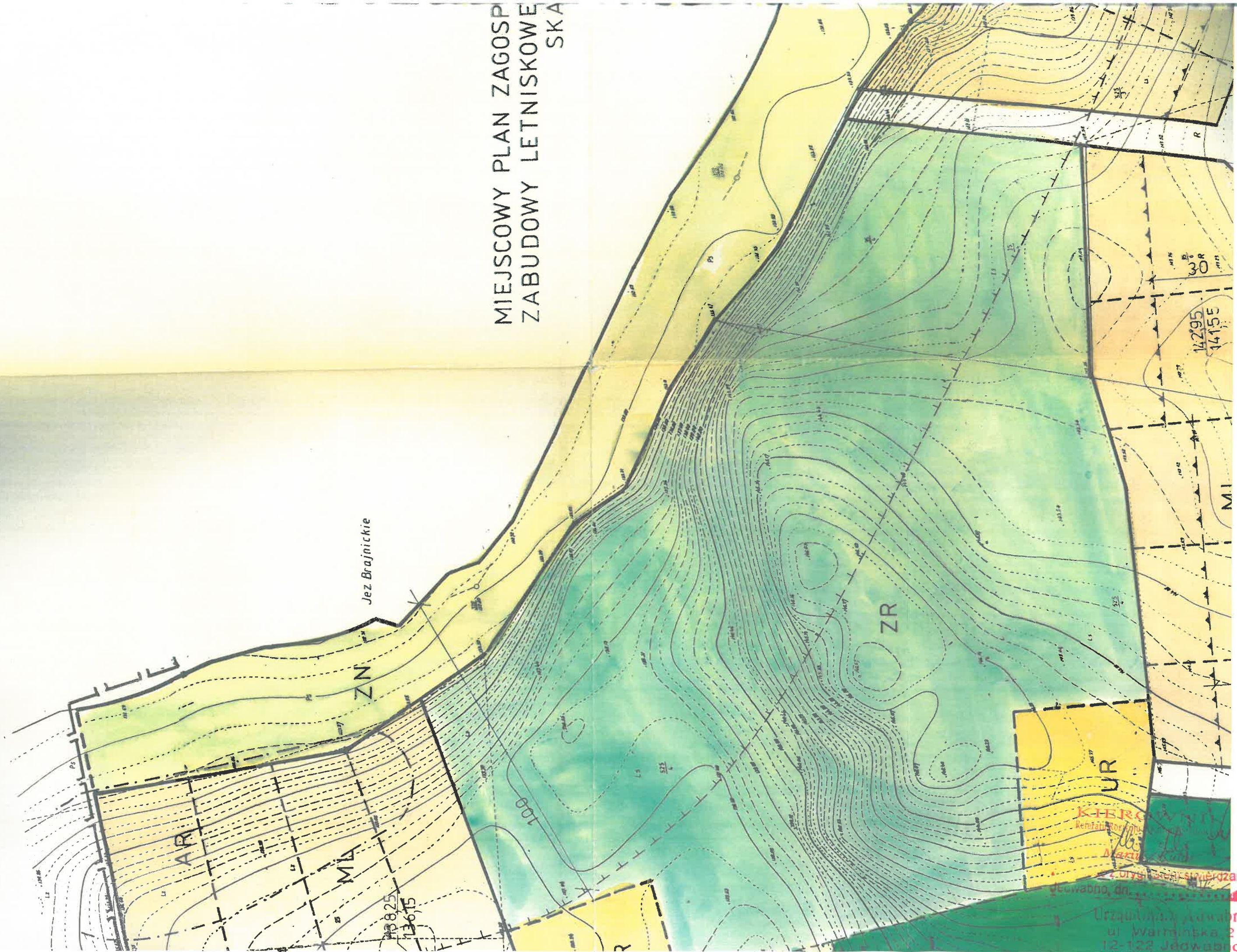
KIEROWNIK
Referatu Rozwoju i Ochrony Środowiska

Mariusz Kulas
Mariusz Kulas

Zgodność z oryginałem stwierdzam
Jedwabno, dn. 14 WRZ. 2017

Urząd Gminy Jedwabno
ul. Warmińska 2
12-122 Jedwabno
tel. (89) 621 30 80, fax (89) 621 30 94

MIEJSCOWY PLAN ZAGOSPODAROWANIA ZABUDOWY LETNISKOWEJ SKA

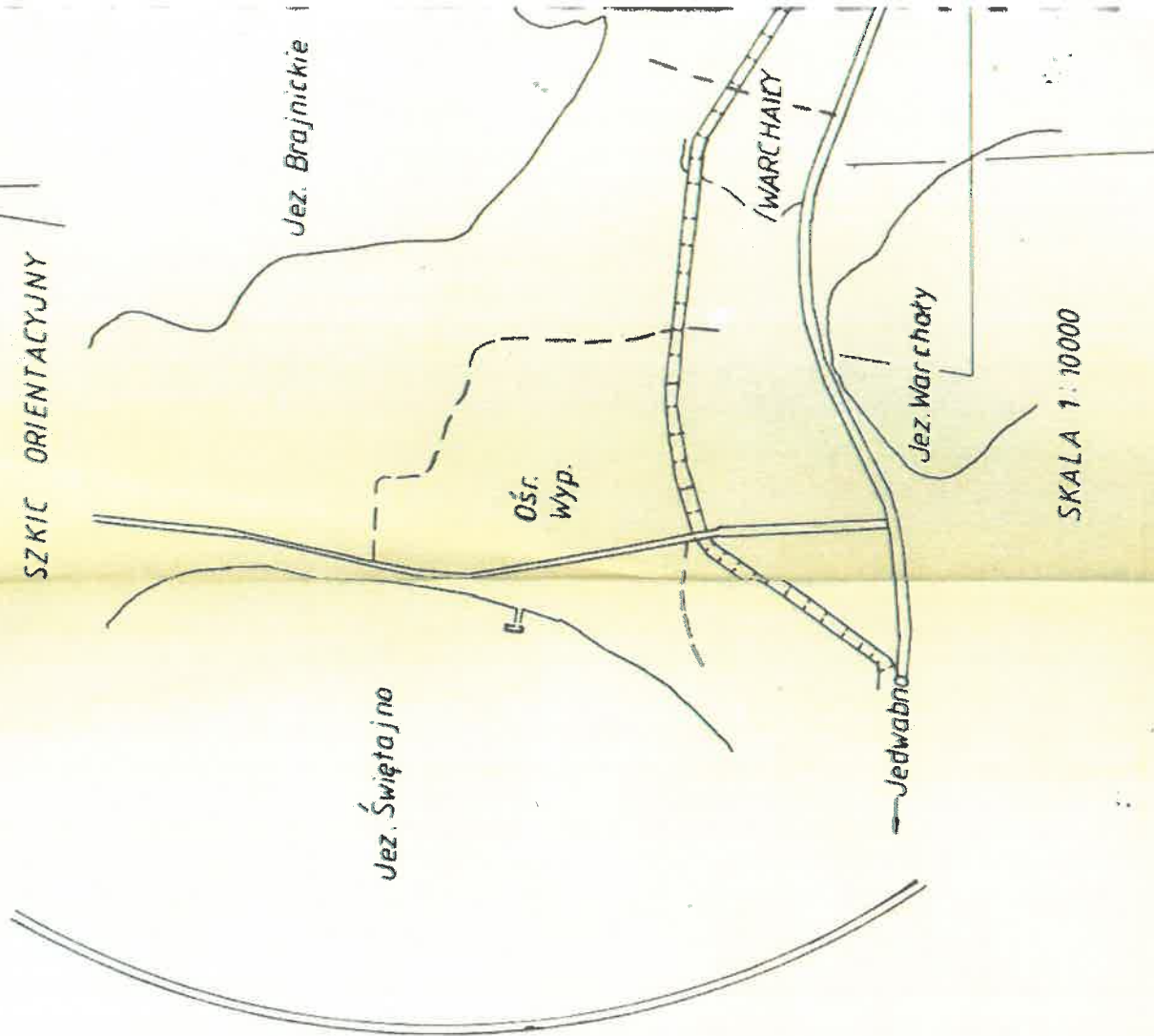


KIERO
 Kierownik
 2.01.1991
 12-122 Jedwabno
 tel. (89) 621 30 80, fax (89) 621 30 94



<p>Podział arkuszy</p> <p>Urząd Gminy Jedwabno ul. Warmińska 2 12-122 Jedwabno tel. (89) 621 30 80, fax (89) 621 30 94</p> <p>Wniosek z oryginałem stwierdzam Jedwabno, dn. 14 WRZ. 2017</p> <p>CIEROWNIK Kwatera Rozwoju i Ochrony Środowiska Mariusz Kulas</p>	<p>Przedsiębiorstwo Gospodarki Gruntami TOPOS w Olsztynie</p> <p>Grówny Geodeta</p> <p>inż. W. Wiśniewski</p> <p>Nr rob. 164/96 Nr KERG 569-44/95</p> <p>Olsztyn dn. 26.04.1996 r.</p>	<p>Lewostronną matrycę wykonano metodą med z materiałów dostarczonych przez zlecen</p> <p>OKRĘGOWE PRZEDSIĘBIORSTWO GEODEZYJNE Spółka z o.o. PRACOWNIA REPRODUKOWANIA</p> <p>Nr rob. Olsztyn dn. 96-04-25</p> <p>Kierownik M. Słod</p>
--	--	--

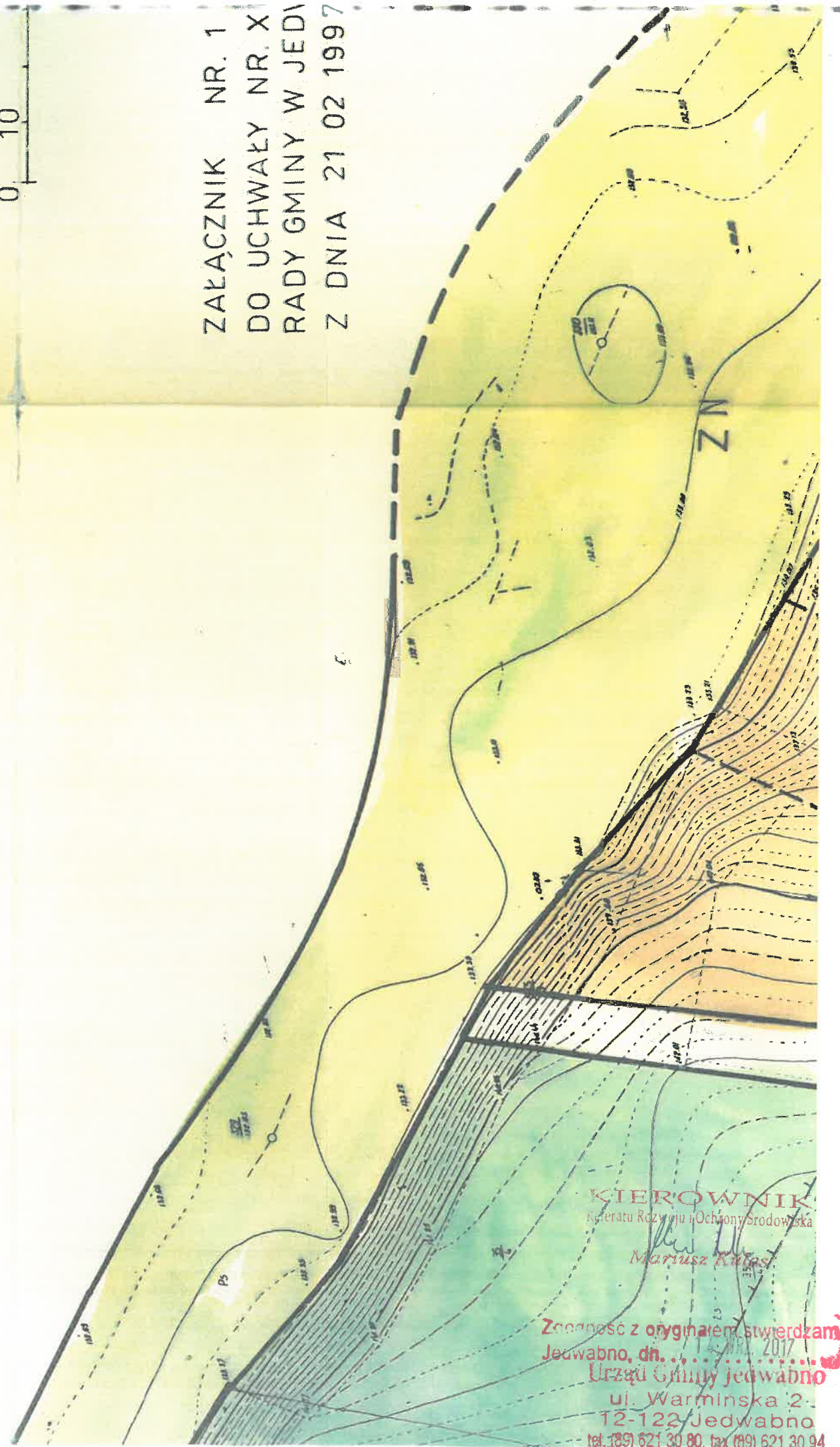
SZKIC ORIENTACYJNY



MIEJSCOWY PLAN ZAGOSPODAROWANIA PRZESTRZENNEGO
ZABUDOWY LETNISKOWEJ WIEŚ WARCHAŁY GMINA JEDWABNO
SKALA 1:1000

0 10

ZAŁĄCZNIK NR. 1
DO UCHWAŁY NR. X
RADY GMINY W JEDWABNO
Z DNIA 21 02 1997



KIEROWNIK
Kieratu Rozwoju i Ochrony Środowiska
Mariusz Kłus

Zgodność z oryginałem stwierdzam
Jedwabno, dn. ... 2017
Urząd Gminy Jedwabno
ul. Warmińska 2
12-122 Jedwabno
tel. (89) 621 30 80, fax (89) 621 30 94

A
E
E
ETRZNEGO POSTULOWANE
PRZEKRACZALNE
RONY JEZIORA 100m
TERENU
JEKTOWANA
EZ ZABUDOWY
A TERENÓW ZR

OWU
NA UKOŻENIE KANALIZACJI
IYCH

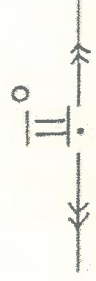
DOJAZDOWA
VICZAJACYCH

ARCHEologicznej
KIEROWNIK
Urząd Gminy Jedwabno
ul. Warmińska 2
12-122 Jedwabno
tel. (89) 621 30 80, fax (89) 621 30 94
Zgodność z oryginałem stwierdzam
Jedwabno, dn. . . 1.4. WRZ. 2017

Leśwostronną matrycę wykonano metodą mechaniczną

ZASADY UZBROJENIA TERENU

- KANALIZACJA SANITARNA WEDŁUG PROJEKTU
- PROJEKTOWANA KANALIZACJA SANITARNA
- PROJEKTOWANA KANALIZACJA SANITARNA
- SIEĆ WODOCIĄGOWA ZATWIERDZONA W PLANIE
- PROJEKTOWANA SIEĆ WODOCIĄGOWA Z HYDROLOGICZNYCH
- K R PROJEKTOWANA KOMORA ROZPRĘŻNA
- P PROJEKTOWANA PRZEPOMPOWNIA ŚCIEKA
- SA STUDZIENKA UMOŻLIWIAJĄCA PRZYJĘCIE ŚCIEKA
- Z TERENÓW POZA GRANICAMI OPRACOWANIA
- ISTNIEJĄCE SKUPY LINII SN 15KV NA
- KTÓRYCH NALEŻY WYKONAĆ
- OBOSTRZENIE DRUGIEGO STOPNIA
- PAS TERENU SZER. 12m W OSI SKUPÓW
- WOLNY OD ZABUDOWY



"TOPOS" SPÓŁKA Z O.O., OLSZTYN

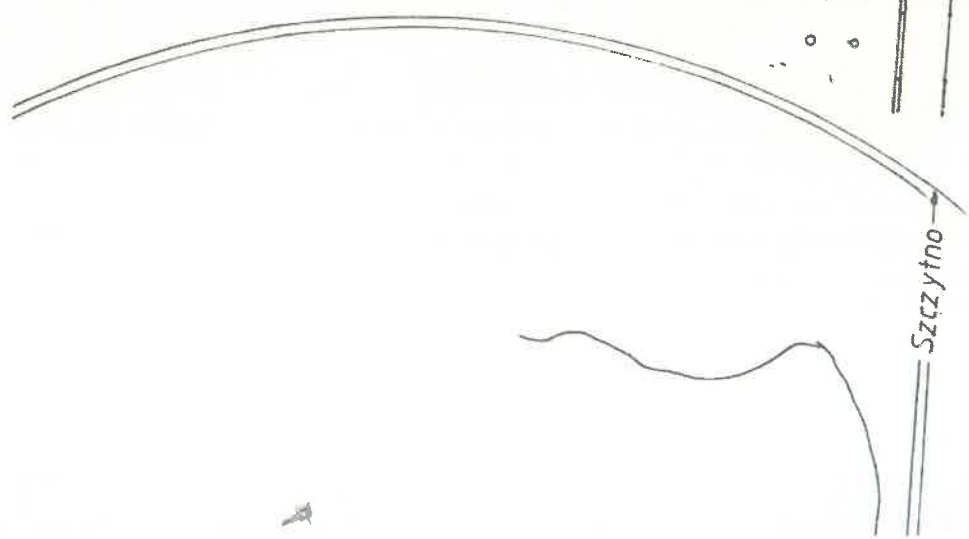
PLAN ZATWIERDZONO UCHWAŁĄ NR. XIX/169/97
RADY GMINY W JEDWABNIE Z DNIA 21 02 1997
OGŁOSZONĄ W DZIENNIKU URZĘDOWYM WOJEWÓD
OLSZTYŃSKIEGO NR.



KIEROWNIA
Referatu Rozwoju i Ochrony Środowiska

14.09.2017
14.09.2017
Zgodność z oryginałem stwierdzam
Jedwabno, dn. 14.09.2017

Urząd Gminy Jedwabno
ul. Warmińska 2
12-122 Jedwabno
tel. (89) 621 30 80, fax (89) 621 30 94



WYKAZ ZNAKÓW

- punkt osnowy szczegółowej poziomej
- punkt osnowy pomiarowej stabilizowany trwale
- rzut ogrodzenia twardego w skali mapy
- symbol ogrodzenia trwałego
- żywopłot
- mur oporowy
- budynki ogólnodostępne
- budynki ogólnodostępne
- schody, świetliki (luki okienne)
- wjazd do podziemia aj. otwartej b. kryty
- wiatła
- kontur armatury ułożenia podziemnego aj. w skali mapy
- b) nie dający się przedstawić w skali mapy
- oznaczenie rodzaju armatury kolejno dla: sieci wodociągowej, kanalizacyjnej, ciepłej, gazowej, telekomunikacyjnej, elektroenergetycznej
- skup pojedynczych przewodów napowietrznych
- kierunki linii napowietrznych między słupami (kolejno: telekomunikacyjna, energetyczna niskiego i wysokiego napięcia)
- studnia
- latarnia
- drzewa liściaste i iglaste
- trawnik
- przewody kanalizacyjne
- przewody wodociągowe
- przewody gazowe
- telekomunikacyjna linia kablowa dźwiękowa i w kanalizacji
- przewody ciepły
- przewody energetyczne ENH, ENN
- przewody niezidentyfikowane

ZESPÓŁ AUTORSKI
 GŁÓWNY PROJEKTANT MGR INŻ ARCH KAZIMIERZ GRZĄDKA upr. 418/89
 GOSPODARKA WOD. KAN. MGR INŻ ANDRZEJ KUROWSKI
 OCHRONA ŚRODOWISKA MGR ZBIGNIEW ZAPRZEŁSKI
 ELEKTROENERGETYKA INŻ EUGENIUSZ KOSZEWSKI *Łódź*

OPRACOWANO W PRZEDSIĘBIORSTWIE GOSPODARKI GRUNTAMI
 TOPOS, SPÓŁKA Z O.O. OLSZTYN

PLAN ZATWIERDZONO UCHWAŁĄ NR. XIX/169/97
 RADY GMINY W JEDWABNIE Z DNIA 21 02 1997

KIEROWNIK
 Biura Rozwoju i Ochrony Środowiska
Mariusz Kulas
 Zgodność z oryginałem stwierdzam
 Jedwabno, dn. 14.03.2017
 Urząd Gminy Jedwabno
 ul. Warmińska 2
 12-122 Jedwabno
 tel. (89) 621 30 80, fax (89) 621 30 94